

MODULARIO
a.r.l. n. 497

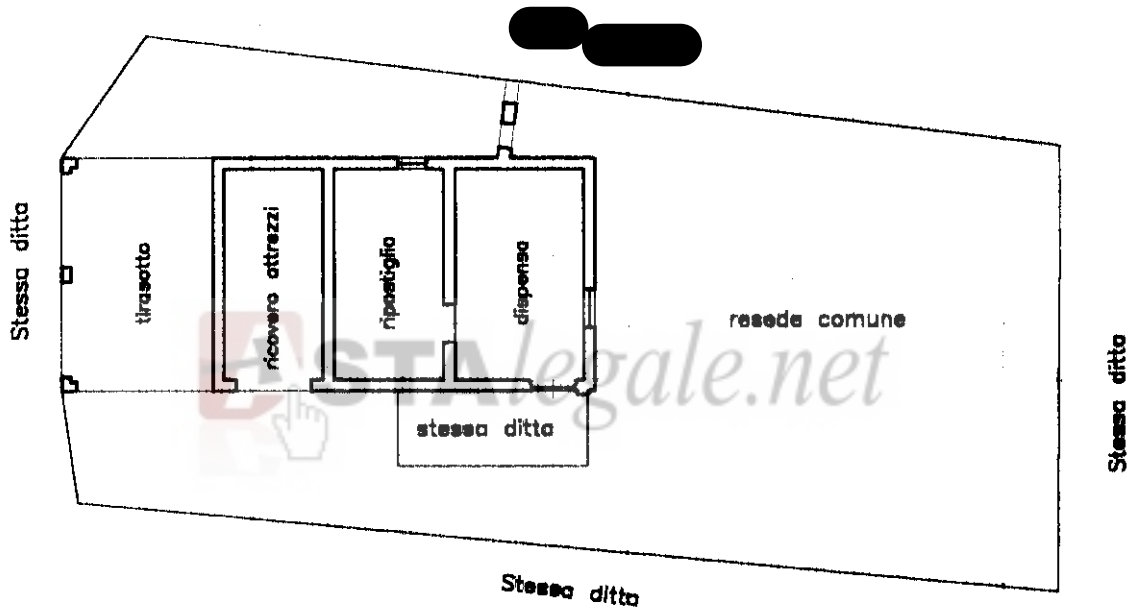


MINISTERO DELLE FINANZE
DIPARTIMENTO DEL TERRITORIO
CATASTO EDILIZIO URBANO (RDL 13-4-1939, n. 652)

MOD. **BN** (CEU)

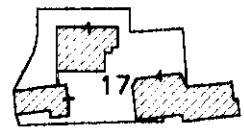
LIRE
200

Planimetria di u.i.u. in Comune di **MONTECARLO** via **ANFRIONE** civ. **59C**

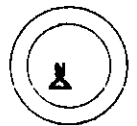


PIANO TERRA
h. 290

COMUNE DI MONTECARLO
F. 3 n. 17 sub 2
scala 1:2000



ORIENTAMENTO



SCALA DI 1:2000

RISERVATO ALL'UFFICIO

OPERAI

24 MAR 2000

Dichiarazione di N.C.
Denuncia di variazione

Compilata dal
(Titolo, cognome e nome)

Geom. Capocchi Claudio

Iscritto all'albo de
della provincia di Richiedente: DNGLSE82D42E715E

Ultima planimetria in atti

Identificativi catastali

Data presentazione: 24/03/2000 - Data: 27/03/2018 - n. T48171 - Richiedente: DNGLSE82D42E715E

Totale schede: 1 - Formato di acquisizione: A4(210x297) - Formato stampa: A4(210x297)

sub. 17 sub. 2 data 10.03.00 Firma

Catasto dei Fabbricati - Situazione al 27/03/2018 - Comune di MONTECARLO (F452) - < Foglio: 3 - Particella: 17 - Subalterno: 2 >
VIA DELL' ANFRIONE piano: T